

Albufera  
junts



# INFORMACIÓN Y DATOS DE TRANSPARENCIA JUNIO 2021



# ÍNDEX

## **0. OBJETIVO.**

## **1. LISTADO DE MUNICIPIOS Y ENTIDADES.**

1.1. Municipios.

1.2. Entidades.

## **2. PETICIÓN DE LA INFORMACIÓN.**

2.1. Preguntas realizadas.

2.2. Lanzamiento de formularios y respuesta.

## **3. RESPUESTAS DE LOS FORMULARIOS.**

3.1. Municipios.

3.2. Entidades.


## **4. INDICE DE TRANSPARENCIA.**

4.1. Cálculo del índice de transparencia.

4.2. Resumen de datos.

4.3. Representación gráfica del índice de transparencia.

## **5. CONCLUSIONES.**



## 0. OBJETIVO

El presente informe recoge y resume la información recopilada de 25 Municipios y 11 Entidades relacionadas directamente con la Albufera. La obtención de esta información se obtuvo por cuestionario personalizado a cada uno de los actores. Con la velocidad de respuesta y cantidad y calidad de información proporcionada por cada uno de los actores, se obtuvo un índice de transparencia para cada uno.

## 1. LISTADO DE MUNICIPIOS Y ENTIDADES

### 1.1. Municipios

#### Vertido a Colector Oest:

|            |            |
|------------|------------|
| Albal      | Massanassa |
| Alcàsser   | Paiporta   |
| Alfajar    | Picanya    |
| Benetússer | Sedaví     |
| Beniparrel | Silla      |
| Catarroja  |            |

#### Resto de Municipios:

|                      |                    |
|----------------------|--------------------|
| Albalat de la Ribera | El Perelló         |
| Algemesí             | Fortaleny          |
| Alginet              | Polinyà del Xúquer |
| Almussafes           | Riola              |
| Benicull             | Sollana            |
| Benifaió             | Sueca              |
| Cullera              | València           |

### 1.2. Entidades:

|   |                                    |
|---|------------------------------------|
| Acuamed                                       | CHJ                                |
| AVA-ASAJA                                     | Dirección General de Medio Natural |
| Unió de Llaureadors                           | EMSHI                              |
| Comunitat de Pescadors El Palmar              | EPSAR                              |
| Dirección General de Agricultura              | Junta de Desagüe                   |
| Dirección General de Calidad Ambiental        | Dirección del Parque Natural       |
| Dirección General del Agua                    |                                    |
| Federación de Caza de la Comunidad Valenciana |                                    |

## 2. PETICIÓN DE LA INFORMACIÓN

### 2.1. Preguntas realizadas.

En la siguiente tabla se muestran el global de cuestiones que se plantearon para los Municipios y Entidades. A cada uno de los actores se envió un cuestionario reducido con las preguntas directamente relacionadas con ellos.

#### Cuestionario para Municipios con vertido a Colector Oest

1. Puntos de vertido de su Municipio que terminan en l'Albufera.
2. Si realiza algún tipo de control Ambiental en l'Albufera, ¿desde cuándo y con qué frecuencia?
3. Puntos de vertido que terminan en el Colector OEST.
4. ¿Conoce fugas o deterioros del colector OEST?
5. Valoración EMSHI en cuanto a respeto ambiental con l'Albufera.
6. ¿Qué porcentaje de su término municipal dispone de redes separativas de pluviales? ¿Existe algún proyecto para transformar alguna zona?
7. ¿Dispone su municipio de Sistemas de Drenaje Sostenible? ¿Tiene algún proyecto para implementarlos?
8. ¿Existen áreas no conectadas al sistema de alcantarillado?
9. ¿Tiene el inventario de acequias que reciben aguas residuales?
10. ¿Dispone de inventario de vertederos incontrolados en el área de influencia de l'Albufera (barrancos, cursos de agua..)?
11. ¿Dispone de puntos de alivio de pluviales en los barrancos que desembocan a l'Albufera?
12. Enumere los perjuicios para su municipio por pertenecer al PN Albufera. ¿Tiene algún estudio de percepción al respecto?
13. Enumere los beneficios para su municipio por pertenecer al PN Albufera. ¿Ha recibido algún tipo de ayudas por esta razón?
14. ¿Coordina su municipio la gestión de la paja a través del Consell Agrari? ¿Dispone de información de las diferentes medidas aplicadas en su T.M = recogida, quema, fangueo, movimiento de motores?
15. Relación de quejas producidas por la quema de la paja del arroz en los últimos años.
16. ¿Tiene algún estudio de percepción sobre la quema de la paja del arroz?
17. ¿Dispone de información sobre los flujos de entrada a l'Albufera mensualmente y el estacionamiento en los últimos 10 años?
18. ¿Qué información relacionada con el parque le gustaría disponer?
19. ¿Le gustaría relacionarse o tener más relación con otros agentes del parque?



## Cuestionario para el resto de Municipios

1. Puntos de vertido de su Municipio que terminan en L'Albufera.
2. Cuantificación mensual de caudales de vertido a l'Albufera.
3. Presupuesto destinado a l'Albufera y desglose por partidas en el 2018, 2019 y 2020.
4. Si realiza algún tipo de control Ambiental en l'Albufera, ¿desde cuándo y con qué frecuencia?
5. Si realiza algún tipo de control de la calidad del agua vertida en l'Albufera, ¿desde cuándo y frecuencia?
6. ¿Qué porcentaje de su término municipal dispone de redes separativas de pluviales? ¿Existe algún proyecto para transformar alguna zona?
7. ¿Dispone su municipio de Sistemas de Drenaje Sostenible? ¿Tiene algún proyecto para implementarlos?
8. ¿Existen áreas no conectadas al sistema de alcantarillado?
9. ¿Tiene el inventario de acequias que reciben aguas residuales?
10. ¿Dispone de inventario de vertederos incontrolados en el área de influencia de l'Albufera (barrancos, cursos de agua..)?
11. ¿Dispone de puntos de alivio de pluviales en los barrancos que desembocan a l'Albufera?
12. Enumere los perjuicios para su municipio por pertenecer al PN Albufera. ¿Tiene algún estudio de percepción al respecto?
13. Enumere los beneficios para su municipio por pertenecer al PN Albufera. ¿Ha recibido algún tipo de ayudas por esta razón?
14. ¿Coordina su municipio la gestión de la paja a través del Consell Agrari? ¿Dispone de información de las diferentes medidas aplicadas en su T.M = recogida, quema, fangueo, movimiento de motores?
15. Relación de quejas producidas por la quema de la paja del arroz en los últimos años.
16. ¿Tiene algún estudio de percepción sobre la quema de la paja del arroz?
17. ¿Dispone de información sobre los flujos de entrada a l'Albufera mensualmente y el estacionamiento en los últimos 10 años?
18. ¿Qué información relacionada con el parque le gustaría disponer?
19. ¿Le gustaría relacionarse o tener más relación con otros agentes del parque?



## Cuestionarios para Entidades

### **ACUAMED:**

1. Presupuesto destinado a l'Albufera y desglose por partidas en el 2018, 2019 y 2020.
2. Si esas inversiones están en pleno funcionamiento.
3. Necesidades de las inversiones que no funcionan para que puedan funcionar.
4. ¿De quién depende que se pongan en marcha?
5. ¿Cuál es el coste anual de su gestión en el Tancat de l'Illa y el Tancat de Milia?
6. ¿Le interesa colaborar con alguna otra entidad en su gestión?
7. ¿En qué situación está el proyecto del Colector Oest?
8. ¿Cuánto dinero se ha invertido?
9. ¿Qué queda pendiente del proyecto del colector Oest?
10. ¿En qué plazo se va a resolver?
11. ¿Qué información relacionada con el parque le gustaría disponer?
12. ¿Le gustaría relacionarse o tener más relación con otros agentes del parque?

### **AVA-ASAJA y Unió de Llauradors:**

1. ¿Cuál es su posición respecto a la quema de la paja?
2. ¿Cuál es su alternativa preferente a la quema de la paja?
3. Evaluación del impacto del uso de plaguicidas y fertilizantes en l'Albufera.
4. ¿Dispone de los datos de rendimiento de las parcelas por variedad de arroz?
5. ¿Cuál es el coste del tratamiento de la pyricularia?
6. ¿Cuál ha sido el impacto de este tratamiento según el tipo de producto?
7. Producción en ecológico en el entorno de l'Albufera.
8. ¿Se ha producido una reducción de las fitopatologías en los arrozales en los que se ha quemado la paja, así como reducción en los tratamientos de fitosanitarios? ¿Y cambios en la productividad?
9. Además de la quema, ¿qué otras medidas de gestión de la paja se aplican en el arrozal? ¿Se lleva a cabo inventario y evaluación anual?
10. Relación de quejas producidas por la quema de la paja del arroz en los últimos años.
11. ¿Tiene algún estudio de percepción sobre la quema de la paja del arroz?
12. ¿Existen datos que muestran que el cultivo del arroz es beneficioso para la calidad del agua en época de cultivo?
13. ¿Tiene estimado o medido el coste energético de los bombeos de agua en los arrozales para el año 2019 y 2020 (delimitando arrozales)?
14. ¿Tiene estimado o medido el volumen de productos agrícolas según su uso utilizados en 2019 y 2020 (delimitando arrozales)?
15. ¿Qué información relacionada con el parque le gustaría disponer?
16. ¿Le gustaría relacionarse o tener más relación con otros agentes del parque?



### **Federación de Caza de la Comunitat Valenciana:**

1. ¿Existe un registro de número de capturas de aves acuáticas en la temporada de caza? ¿Desde cuándo?
2. ¿Nos los puede facilitar?
3. ¿Qué coordinación con las administraciones existe para el cierre de los caminos durante la época de caza?
4. ¿Qué información relacionada con el parque le gustaría disponer?
5. ¿Le gustaría relacionarse o tener más relación con otros agentes del parque?

### **Comunitat de Pescadors El Palmar:**

1. ¿Realiza algún tipo de control ambiental en l'Albufera? Si se realiza, ¿desde cuándo y con qué frecuencia?
2. ¿Realiza algún tipo de control de la calidad del agua vertida en l'Albufera? Si se realiza, ¿desde cuándo y con qué frecuencia?
3. ¿Conoce fugas o deterioros del Colector Oest?
4. Valoración EMSHI en cuanto a respeto ambiental con l'Albufera.
5. ¿Existe cuantificación mensual de caudales de entrada a l'Albufera? ¿Son datos abiertos?
6. ¿Existen áreas no conectadas al sistema de alcantarillado?
7. ¿Tiene algún estudio de percepción sobre la quema de la paja del arroz? ¿Cuáles?
8. ¿Qué información relacionada con el Parque le gustaría disponer?
9. ¿Le gustaría relacionarse o tener más relación con otros agentes del Parque?
10. ¿Cuál es su posición respecto a la quema de la paja?
11. ¿Cuál es su alternativa preferente a la quema de la paja?
12. Evaluación del impacto del uso de plaguicidas y fertilizantes en l'Albufera
13. ¿Existen datos que muestran que el cultivo del arroz es beneficioso para la calidad del agua en época de cultivo?
14. ¿Dispone de los datos de rendimiento de las parcelas por variedad de arroz?
15. ¿Se ha producido una reducción de las fitopatologías?
16. ¿Se han reducido los tratamientos con fitosanitarios?
17. ¿Se han observado cambios en la productividad?
18. ¿Dispone de algún estudio de percepción sobre la quema de la paja del arroz? ¿Cuál?
19. Evaluación del impacto del uso de plaguicidas y fertilizantes en l'Albufera
20. ¿Existe un registro de número de capturas de especies acuáticas en la temporada de caza? ¿Desde cuándo? ¿Nos los puede facilitar?
21. ¿Cuál es el criterio de la Junta de desagüe en su toma de decisiones?
22. ¿Cuáles son sus funciones en relación al Parque Natural de l'Albufera?
23. ¿Realiza mantenimiento de canales? ¿Qué tipo de mantenimiento?
24. ¿Cuál es la fuente de sus ingresos?
25. ¿Recibe ingresos públicos? ¿Cuáles?
26. ¿Cómo se toman las decisiones en su entidad?



### **Confederación Hidrográfica del Júcar (CHJ):**

1. Puntos de vertido de su Municipio que terminan en l'Albufera.
2. Presupuesto destinado a l'Albufera y desglose por partidas en el 2018, 2019 y 2020.
3. Si realiza algún tipo de control de la calidad del agua vertida en l'Albufera, ¿desde cuándo y qué frecuencia?
4. ¿Conoce fugas o deterioros del colector OEST?
5. Discriminación cantidades de agua de depuradoras y resto de agua.
6. Mes de determinación si se ha llegado a cumplir con el plan de cuenca.
7. ¿Existe cuantificación mensual de caudales de entrada a l'Albufera?
8. ¿Son datos abiertos?
9. ¿Cuáles son sus criterios para la renovación del agua?
10. ¿Existen datos que muestran que el cultivo del arroz es beneficioso para la calidad del agua en época de cultivo?
11. ¿Qué información relacionada con el parque le gustaría disponer?
12. ¿Le gustaría relacionarse o tener más relación con otros agentes del parque?

### **Dirección General de Agricultura:**

1. ¿Cuál es su posición respecto a la quema de la paja?
2. ¿Cuál es su alternativa preferente a la quema de la paja?
3. Evaluación del impacto del uso de plaguicidas y fertilizantes en l'Albufera.
4. ¿Dispone de los datos de rendimiento de las parcelas por variedad de arroz?
5. ¿Dispone de datos de capturas de peces y aves en L'Albufera?
6. Producción en ecológico en el entorno de l'Albufera
7. ¿Se ha producido una reducción de las fitopatologías en los arrozales en los que se ha quemado la paja, así como reducción en los tratamientos de fitosanitarios? ¿Y cambios en la productividad?
8. Además de la quema, ¿qué otras medidas de gestión de la paja se aplican en el arrozal? ¿Se lleva a cabo inventario y evaluación anual?
9. Relación de quejas producidas por la quema de la paja del arroz en los últimos años.
10. ¿Tiene algún estudio de percepción sobre la quema de la paja del arroz?
11. ¿Dispone de Información sobre los flujos de entrada a l'Albufera mensualmente y el estacionamiento en los últimos 10 años?
12. ¿Qué información relacionada con el parque le gustaría disponer?
13. ¿Le gustaría relacionarse o tener más relación con otros agentes del parque?

### **Dirección General del Agua:**

1. ¿Cuáles son sus competencias sobre la cantidad y calidad del agua en l'Albufera?
2. ¿Tiene alguna obra o proyecto de inversión prevista para 2020-2025?
3. ¿Qué información relacionada con el parque le gustaría disponer?
4. ¿Le gustaría relacionarse o tener más relación con otros agentes del parque?





### **Dirección General de Calidad Ambiental:**

1. ¿Cuál es su posición respecto a la quema de la paja?
2. ¿Cuál es su alternativa preferente a la quema de la paja?
3. Relación de quejas producidas por la quema de la paja del arroz en los últimos años
4. ¿Tiene algún estudio de percepción sobre la quema de la paja del arroz?
5. ¿Conoce la existencia de algún procedimiento para equilibrar los flujos de entrada a l'Albufera mensualmente o estacionamiento de vehículos?
6. ¿Dispone de información sobre los flujos de entrada a l'Albufera mensualmente y el estacionamiento en los últimos 10 años?
7. ¿Qué información relacionada con el parque le gustaría disponer?
8. ¿Le gustaría relacionarse o tener más relación con otros agentes del parque?

### **Dirección General de Medio Natural:**

1. ¿Existe un registro de número de capturas de aves acuáticas en la temporada de caza? ¿Desde cuándo?
2. ¿Nos los puede facilitar?
3. ¿Qué coordinación con las administraciones existe para el cierre de los caminos durante la época de caza?
4. ¿Existen datos que muestran que el cultivo del arroz es beneficioso para la calidad del agua en época de cultivo?
5. ¿Qué medidas existen ante el incumplimiento del mantenimiento de los niveles del lago de l'Albufera?
6. ¿Qué información relacionada con el parque le gustaría disponer?
7. ¿Le gustaría relacionarse o tener más relación con otros agentes del parque?

### **EPSAR:**

1. Si realiza algún tipo de control de la calidad del agua vertida en l'Albufera, ¿desde cuándo y qué frecuencia?
2. ¿Nos los puede facilitar?
3. ¿Conoce fugas o deterioros del colector OEST?
4. ¿Cuáles?
5. Presupuesto destinado a través de su Entidad al Colector Oest.
6. ¿Cuál es su responsabilidad sobre el Colector OEST?
7. ¿Qué información relacionada con el parque le gustaría disponer?
8. ¿Le gustaría relacionarse o tener más relación con otros agentes del parque?



**EMSHI:**

1. Si realiza algún tipo de control Ambiental en l'Albufera, ¿desde cuándo y con qué frecuencia?
2. ¿Conoce fugas o deterioros del colector OEST?
3. Presupuesto destinado a través de su Entidad al Colector Oest 2018,2019 y 2020.
4. ¿Realiza alguna actividad de mantenimiento sobre el mismo? ¿cuáles y con qué frecuencia?
5. ¿Cuáles?
6. ¿Qué información relacionada con el parque le gustaría disponer?
7. ¿Le gustaría relacionarse o tener más relación con otros agentes del parque?

**Junta de Desagüe:**

1. ¿Cuál es el criterio de la Junta de Desagüe en su toma de decisiones?
2. ¿Cuáles son sus funciones en relación al Parque Natural de l'Albufera?
3. ¿Realiza mantenimiento de canales?
4. ¿Cuál es la fuente de sus ingresos?
5. ¿Recibe ingresos públicos?
6. ¿Nos puede dar el detalle de los mismos?
7. ¿Cuál es el coste de mantenimiento de canales?
8. ¿Cómo se toman las decisiones en su entidad?
9. Datos de niveles del Parque Natural de l'Albufera anteriores a 1980.
10. ¿Nos los puede facilitar?
11. ¿Qué información relacionada con el parque le gustaría disponer?
12. ¿Le gustaría relacionarse o tener más relación con otros agentes del parque?

**Dirección del Parque Natural:**

1. ¿Cuáles son los principales problemas de la calidad del agua?
2. Si realiza algún tipo de control Ambiental en l'Albufera, ¿desde cuándo y con qué frecuencia?
3. Si realiza algún tipo de control de la calidad del agua vertida en l'Albufera, ¿desde cuándo y qué frecuencia?
4. ¿Conoce fugas o deterioros del colector OEST? ¿Cuáles?
5. ¿Cuál es su responsabilidad sobre el Colector OEST?
6. Valoración EMSHI en cuanto a respeto ambiental con l'Albufera.
7. ¿Le interesa colaborar con alguna otra entidad en su gestión?
8. ¿En qué situación está el proyecto del Colector Oest?
9. ¿Qué queda pendiente del proyecto del Colector Oest?
10. ¿En qué plazo se va a resolver?
11. ¿Cuál es su posición respecto a la quema de la paja?
12. ¿Cuál es su alternativa preferente a la quema de la paja?



13. Evaluación del impacto del uso de plaguicidas y fertilizantes en l'Albufera.
14. ¿Dispone de los datos de rendimiento de las parcelas por variedad de arroz?
15. ¿Cuál es el coste del tratamiento de la pyricularia?
16. ¿Cuál ha sido el impacto de este tratamiento según el tipo de producto?
17. ¿Existe cuantificación mensual de caudales de entrada a l'Albufera? ¿Son datos abiertos?
18. ¿Dispone de datos de capturas de peces y aves en l'Albufera? ¿Cuáles?
19. ¿Cuáles son sus criterios para la renovación del agua?
20. ¿Cuáles son sus competencias sobre la cantidad del agua en l'Albufera?
21. ¿Cuáles son sus competencias sobre la calidad del agua en l'Albufera?
22. ¿Tiene alguna obra o proyecto de inversión prevista para 2020-2025? ¿Cuáles?
23. ¿Cuál es el criterio de la junta de desagüe en su toma de decisiones?
24. ¿Cuáles son sus funciones en relación al Parque Natural de l'Albufera?
25. ¿Realiza mantenimiento de canales?
26. ¿Cuál es la fuente de sus ingresos?
27. ¿Recibe ingresos públicos? ¿Nos puede dar el detalle de los mismos?
28. ¿Cómo se toman las decisiones en su entidad?
29. ¿Dispone de datos de niveles del Parque Natural de l'Albufera anteriores a 1980? ¿Nos los puede facilitar?
30. ¿Qué información relacionada con el parque le gustaría disponer?
31. ¿Le gustaría relacionarse o tener más relación con otros agentes del parque?

## 2.2. Lanzamiento de los formularios y respuestas

Los formularios se enviaron por carta certificada a cada uno de los Municipios y Entidades entre el 23 y 27 de Octubre de 2020. Para la Dirección del Parque Natural y la Junta de Desagüe se retrasó al 3 de Noviembre de 2020; y en el caso de las Direcciones se enviaron por registro de entrada.

### A) Respuestas de Municipios con vertido a Colector Oest:

Alcàsser (27-October-2020)

Silla (28-October-2020)

### B) Respuestas del resto de Municipios:

València (2-Julio-2021)

### C) Respuestas de Entidades:

Dirección General del Agua (23-Notiembre-2020)

Dirección Parque Natural (12-Enero-2021)

Comunitat de Pescadors El Palmar (17-Junio-2021)



### 3. RESPUESTAS DE LOS FORMULARIOS

#### 3.1. Municipios.

Alcàsser (27- Octubre-2020):

1. Puntos de vertido de su Municipio que terminan en l'Albufera.

Ninguno.

2. Si realiza algún tipo de control Ambiental en l'Albufera, ¿desde cuándo y con qué frecuencia?

---

3. Puntos de vertido que terminan en el Colector OEST.

Dos.

4. ¿Conoce fugas o deterioros del colector OEST?

No.

5. Valoración EMSHI en cuanto a respeto ambiental con l'Albufera.

---

6. ¿Qué porcentaje de su término municipal dispone de redes separativas de pluviales?

10%.

¿Existe algún proyecto para transformar alguna zona?

Sí.

7. ¿Dispone su municipio de Sistemas de Drenaje Sostenible?

No.

¿Tiene algún proyecto para implementarlos?

No.

8. ¿Existen áreas no conectadas al sistema de alcantarillado?

No.

9. ¿Tiene el inventario de acequias que reciben aguas residuales?

Sí.

10. ¿Dispone de inventario de vertederos incontrolados en el área de influencia de l'Albufera (barrancos, cursos de agua..)?

Sí.

11. ¿Dispone de puntos de alivio de pluviales en los barrancos que desembocan a l'Albufera?

No.

---

**12. Enumere los perjuicios para su municipio por pertenecer al PN Albufera. ¿Tiene algún estudio de percepción al respecto?**

---

**13. Enumere los beneficios para su municipio por pertenecer al PN Albufera. ¿Ha recibido algún tipo de ayudas por esta razón?**

No.

**14. ¿Coordina su municipio la gestión de la paja a través del Consell Agrari?**

No.

**¿Dispone de información de las diferentes medidas aplicadas en su T.M = recogida, quema, fangueo, movimiento de motores?**

No.

**15. Relación de quejas producidas por la quema de la paja del arroz en los últimos años.**

Nosotros no quemamos paja.

**16. ¿Tiene algún estudio de percepción sobre la quema de la paja del arroz?**

No.

**17. ¿Dispone de información sobre los flujos de entrada a l'Albufera mensualmente y el estacionamiento en los últimos 10 años?**

No.

**18. ¿Qué información relacionada con el parque le gustaría disponer?**

---

**19. ¿Le gustaría relacionarse o tener más relación con otros agentes del parque?**

Indiferente.



## Silla (28-Octubre-2020):

### 1. Puntos de vertido de su Municipio que terminan en l'Albufera.

La red de aguas residuales no vierte a la Albufera, está conectada al 100% al Colector Oeste que va a la depuradora de Pinedo.

### ¿Cuantificación mensual de caudales de vertido a l'Albufera?

Está en función del régimen de precipitaciones. Si no llueve el vertido es 0.

### 2. Si realiza algún tipo de control Ambiental en l'Albufera, ¿desde cuándo y con qué frecuencia?

Silla dispone de un Plan de control de vertidos que incluye la red de evacuación de aguas residuales y la red de evacuación de aguas pluviales.

### 3. Puntos de vertido que terminan en el Colector OEST.

Dos puntos: 1. Av de la Devesa - Av. Alicante y 2. Plaza Sanchis Guarner - Avenida Alicante.

### ¿Cuantificación mensual de caudales de vertido al colector OEST?

120.000 m<sup>3</sup>/mes.

### 4. ¿Conoce fugas o deterioros del colector OEST?

No.

### 5. Valoración EMSHI en cuanto a respeto ambiental con l'Albufera.

El antiguo Consell Metropolità de l'Horta y posteriormente en EMSHI, tanto con la ejecución del Colector Oeste y sus ramales y, posteriormente con las depuración de sus aguas en la EDAR de Pinedo y su retorno a la Albufera, han contribuido junto con los municipios que conectaron a esta infraestructura sus redes de aguas residuales, a evitar vertidos contaminantes a la Albufera

### 6. ¿Qué porcentaje de su término municipal dispone de redes separativas de pluviales?

60%.

### ¿Existe algún proyecto para transformar alguna zona?

Sí. En las nuevas urbanizaciones las redes son separativas: El Rajolar suelo residencial (está pendiente de recibir la urbanización), El Alter suelo industrial (está pendiente de recibir la urbanización), El Alteró 2 (se están realizando las obras de urbanización), El Silvestre suelo residencial (no se han iniciado las obras de urbanización).

### 7. ¿Dispone su municipio de Sistemas de Drenaje Sostenible?

No.

### ¿Tiene algún proyecto para implementarlos?

No.

### 8. ¿Existen áreas no conectadas al sistema de alcantarillado?

No.

**9. ¿Tiene el inventario de acequias que reciben aguas residuales?**

Sí.

**10. ¿Dispone de inventario de vertederos incontrolados en el área de influencia de l'Albufera (barrancos, cursos de agua..)?**

No.

**11. ¿Dispone de puntos de alivio de pluviales en los barrancos que desembocan a l'Albufera?**

Sí.

**12. Enumere los perjuicios para su municipio por pertenecer al PN Albufera. ¿Tiene algún estudio de percepción al respecto?**

Perjuicios?

**13. Enumere los beneficios para su municipio por pertenecer al PN Albufera.**

Biodiversidad (50% del término municipal dentro de este ENP).

**¿Ha recibido algún tipo de ayudas por esta razón?**

No. Agricultores PAC arroz.

**14. ¿Coordina su municipio la gestión de la paja a través del Consell Agrari?**

No.

**¿Dispone de información de las diferentes medidas aplicadas en su T.M = recogida, quema, fangueo, movimiento de motores?**

No.

**15. Relación de quejas producidas por la quema de la paja del arroz en los últimos años.**

---

**16. ¿Tiene algún estudio de percepción sobre la quema de la paja del arroz?**

No.

**17. ¿Dispone de información sobre los flujos de entrada a l'Albufera mensualmente y el estacionamiento en los últimos 10 años?**

No.

**18. ¿Qué información relacionada con el parque le gustaría disponer?**

Toda la información relacionada con el parque de acuerdo con la Ley 27/2006, de 18 de julio, por la que se regulan los derechos de acceso a la información, de participación pública y de acceso a la justicia en materia de medio ambiente.

**19. ¿Le gustaría relacionarse o tener más relación con otros agentes del parque?**

Sí.

**20. Observaciones:** Todos los agentes del parque deberíamos estar en relación.



## València (2-Julio-2021):

### 1. Puntos de vertido de su Municipio que terminan en L'Albufera.

Existen tres puntos de vertido de agua depuradora con terciario y autorización de vertido en vigor de las tres depuradoras municipales de El Palmar, El Perellonet y El Saler.

### 2. Cuantificación mensual de caudales de vertido a l'Albufera.

Medido como caudal vertido (Hm3) desde la laguna al mar a través de las golas (Pujol, Perellonet, Perelló) en 2020:

|               |                                   |
|---------------|-----------------------------------|
| Enero: 32.8   | Julio: 15.6                       |
| Febrero: 24.7 | Agosto: 20.9                      |
| Marzo: 14.3   | Septiembre: 27.2                  |
| Abril: 20.0   | Octubre: 4.8                      |
| Mayo: 13.8    | Noviembre: 36.8                   |
| Junio: 16.2   | Diciembre: 16.2 (datos sin Pujol) |

### 3. Presupuesto destinado a l'Albufera y desglose por partidas en el 2018, 2019 y 2020.

Año 2018:

Presupuesto del Servicio Devesa-Albufera, por tanto sin contabilizar las inversiones y otros presupuestos de otros servicios que hacen actuaciones en el PN Albufera. No incluye tampoco el personal del Servicio Devesa-Albufera. Capítulo II: 1.537.646,83 €, Cap IV: 66.644,76 €; Cap. VI: 50.000 €.

Año 2019:

Presupuesto del Servicio Devesa-Albufera, por tanto sin contabilizar las inversiones y otros presupuestos de otros servicios que hacen actuaciones en el PN Albufera. No incluye tampoco el personal del Servicio Devesa-Albufera. Capítulo II: 1.440.124,32 €, Cap IV; 133.536.62 €; Cap. VI: 50.000 €.

Año 2020:

Presupuesto del Servicio Devesa-Albufera, por tanto sin contabilizar las inversiones y otros presupuestos de otros servicios que hacen actuaciones en el PN Albufera. No incluye tampoco el personal del Servicio Devesa-Albufera. Capítulo II: 1.411.709,59 €, Cap IV: 140.043,56 €; Cap. VI: 53.000 €.





**4. Si realiza algún tipo de control Ambiental en l'Albufera, ¿desde cuándo y con qué frecuencia?**

Niveles: diario. Caudales, flujos y niveles, diario desde los años 60.

Biodiversidad: diferentes programas de seguimiento y estudio de especies y hábitats acuáticos y terrestres, con diferente periodicidad.

**5. Si realiza algún tipo de control de la calidad del agua vertida en l'Albufera, ¿desde cuándo y frecuencia?**

Sí, semanal.

**6. ¿Qué porcentaje de su término municipal dispone de redes separativas de pluviales? ¿Existe algún proyecto para transformar alguna zona?**

Los pueblos del sur (pedanías) del entorno de la Albufera cuentan con red separativa todas ellas.

Sí. Proyectos aprobados:

Mejora de condiciones de eficiencia energética en instalaciones de Devesa-Albufera.

Mejora de la capacidad hidráulica de canales de desagüe de la Sequiota y Séquia de la Reina.

Eliminación de tubería de fibrocemento en la Mallada Redona de El Saler.

Proyecto de reparación puente de Pujol y aumento conectividad Devesa Norte-Sur.

**7. ¿Dispone su municipio de Sistemas de Drenaje Sostenible?**

Sí.

**8. ¿Existen áreas no conectadas al sistema de alcantarillado?**

Sí.

**9. ¿Tiene el inventario de acequias que reciben aguas residuales?**

Sí.

**10. ¿Dispone de inventario de vertederos incontrolados en el área de influencia de l'Albufera (barrancos, cursos de agua..)?**

Sí.

**11. ¿Dispone de puntos de alivio de pluviales en los barrancos que desembocan a l'Albufera?**

Sí.

**12. Enumere los perjuicios para su municipio por pertenecer al PN Albufera. ¿Tiene algún estudio de percepción al respecto?**

No se considera que haya.

No.



**13. Enumere los beneficios para su municipio por pertenecer al PN Albufera. ¿Ha recibido algún tipo de ayudas por esta razón?**

- Biodiversidad
- Calidad ambiental
- Salud ambiental
- Bienestar social.
- Mitigación efectos del cambio climático /Sumidero de carbono
- Socioeconomía: agricultura, pesca, gastronomía, turismo
- Cultura y BIC
- Educación ambiental
- Sensibilización y concienciación ambiental

Sí, he recibido ayudas por esta razón.

**14. ¿Tiene algún proyecto para implementarlos?**

Sí, líneas de trabajo propias del Ajuntament de València.

**15. ¿Coordina su municipio la gestión de la paja a través del Consell Agrari?**

Sí.

**16. ¿Dispone de información de las diferentes medidas aplicadas en su T.M = recogida, quema, fangueo, movimiento de motores?**

No.

**17. Relación de quejas producidas por la quema de la paja del arroz en los últimos años.**

Desde 2017 no ha habido quejas. Sí ha habido consulta, por parte de una empresa, tras activarse, de manera preventiva, el protocolo de medidas a adoptar durante episodios de alta contaminación por dióxido de nitrógeno o PM10 del Ayuntamiento de València. El citado Protocolo se activó el día 22/11/2017 atendiendo a los niveles de PM10 registrados en las estaciones de la Red de Vigilancia de la ciudad durante los días 20 y 21, al alcanzarse las condiciones de Episodio Tipo 1 en él previstas. El motivo de los niveles que dieron lugar a la activación fue fundamentalmente la quema de restos vegetales en los alrededores del término municipal, unido a las condiciones anticiclónicas adversas a la dispersión de los contaminantes.

**18. ¿Tiene algún estudio de percepción sobre la quema de la paja del arroz?**

No.

**19. ¿Dispone de información sobre los flujos de entrada a l'Albufera mensualmente y el estacionamiento en los últimos 10 años?**

No.

**20. ¿Qué información relacionada con el parque le gustaría disponer?**

Rendimiento del cultivo de arroz, zonificado.

Tratamientos aplicados para el cultivo de arroz y otros cultivos, por zonas y épocas.

Balance hídrico total del sistema, incluyendo acuíferos.

Estado del saneamiento en el ámbito del Túria.

Previsión del impacto del cambio climático a corto, medio y largo plazo en el medio natural y la producción de arroz.

Evaluación del impacto y vulnerabilidad del medio a las áreas de fondeo del Puerto de Valencia y cambios previsibles con un posible aumento del tráfico marino (emisiones y contaminación atmosférica, contaminación acústica, riesgos de vertido de hidrocarburos, etc.).

**21. ¿Le gustaría relacionarse o tener más relación con otros agentes del parque?**

Sí.

## 3.2. Entidades.

### Dirección General del Agua (23-Noviembre-2020):

#### 1. ¿Cuáles son sus competencias sobre la cantidad del agua en l'Albufera?

Conforme al DECRETO 158/2015, de 18 de septiembre, del Consell, por el que se aprueba el Reglamento orgánico y funcional de la Conselleria de Agricultura, Medio Ambiente, Cambio Climático y Desarrollo Rural, esta Dirección General del Agua no tiene competencias sobre la cantidad del agua en l'Albufera. Estas cuestiones competen a la Confederación Hidrográfica del Júcar y, en su caso, al Ayuntamiento de Valencia.

#### ¿Cuáles son sus competencias sobre la calidad del agua en l'Albufera?

Conforme al DECRETO indicado en el punto anterior, esta Dirección General del Agua, y más en concreto la Subdirección General de Planificación e Infraestructuras Hidráulicas, tiene entre otras, las funciones de planificar y gestionar la calidad de las aguas y la reutilización de las aguas residuales depuradas. En ese sentido, ejerce las competencias de planificación de los proyectos del Plan de obras de la Entidad de Saneamiento de Aguas Residuales (EPSAR).

#### 2. ¿Tiene alguna obra o proyecto de inversión prevista para 2020-2025? ¿Cuál?

Sí. El Colector Oeste e infraestructuras asociadas.

#### 3. ¿Qué información relacionada con el parque le gustaría disponer?

La información relacionada con el parque que habitualmente usa esta Dirección General del Agua es la que aparece publicada en la página web de la Confederación Hidrográfica del Júcar.

**4. Observaciones: Dentro de la Conselleria de Agricultura, Desarrollo Rural, Emergencia Climática y Transición Ecológica se integra la Secretaría Autonómica de Emergencia Climática y Transición Ecológica, a la que pertenece entre otras, la Dirección General de Medio Natural y de Evaluación Ambiental, a la que, a su vez, está suscrito el Parque de la Albufera, con cuyos miembros existe una coordinación y fluidez completa.**

### Dirección del Parque Natural (12-Enero-2021):

#### 1. ¿Cuáles son los principales problemas de la calidad del agua?

L'Albufera es hipereutrófica, debido a la gran cantidad de aportes de aguas con alto contenido de materia orgánica que recibe; aguas residuales, aguas depuradas, pluviales sin tratar y retornos agrícolas con alto contenido de fertilizantes.

#### 2. Si realiza algún tipo de control Ambiental en l'Albufera, ¿desde cuándo y con qué frecuencia?

Se realizan controles de la calidad de agua, incluyendo la clorofila que es un buen indicador de la masa «algal» del lago, de macroinvertebrados, de la fauna y flora de interés y de especies exóticas invasoras. También se controlan las actividades que pueden producir impactos ambientales negativos, en particular vertidos, construcciones, infraestructuras, etc. Estos controles se realizan en distintos puntos y con diferente frecuencia; existe información resumida de los mismos en las memorias anuales del parque natural que se «cuelgan» en la web del parque.



## Dirección del Parque Natural (12-Enero-2021):

### **3. Si realiza algún tipo de control de la calidad del agua vertida en l'Albufera, ¿desde cuándo y qué frecuencia?**

Igualmente, desde hace más de 25 años, la Generalitat lleva a cabo el programa de seguimiento de las zonas húmedas de la Comunidad y entre ellas, de l'Albufera. El archivo que se adjunta explica las características del programa.

[https://albuferajunts.org/wp-content/uploads/2021/01/IT08\\_2017-Programa-Seguimiento-Estado-Humedales-en-la-CV.pdf](https://albuferajunts.org/wp-content/uploads/2021/01/IT08_2017-Programa-Seguimiento-Estado-Humedales-en-la-CV.pdf)

### **4. ¿Conoce fugas o deterioros del colector OEST? ¿Cuáles?**

Sí. El más evidente y conocido es el localizado en las proximidades de la Cooperativa Agrícola de San Pedro de Massanassa pero existen otras muchos, más difícilmente referenciables.

### **5. ¿Cuál es su responsabilidad sobre el Colector OEST?**

Ninguna. Si bien, cualquier modificación estructural en los terrenos del parque natural debe contar con informe favorable de la D. G., que generalmente es efectuado por los técnicos del parque natural.

### **6. Valoración EMSHI en cuanto a respeto ambiental con l'Albufera.**

La Entidad Metropolitana fue encargada de gestionar el colector oeste durante algunos años, si bien ni siquiera lo construyó. Desconozco detalladamente sus competencias y capacidad inversora.

### **7. ¿Le interesa colaborar con alguna otra entidad en su gestión?**

Es obligación de las Administraciones Públicas colaborar entre sí y con otras Entidades, máxime con objetivos ambientales y dentro del parque natural.

### **8. ¿En qué situación está el proyecto del Colector Oest?**

Si se refiere la pregunta al «Proyecto modificado de mejora de la Infraestructura hidráulica de la huerta de Valencia», desconozco su detalle, pero según nos informó Acuamed, el proyecto se encuentra paralizado por un litigio con la empresa adjudicataria del contrato para la ejecución de la obra.

### **9. ¿Qué queda pendiente del proyecto del Colector Oest?**

Como he dicho, desconozco el detalle pero creo que falta la interceptación de algunas acequias y su conexión con los depósitos de tormentas, la puesta en marcha de estos depósitos y la ejecución del final de la tubería del bypass de la acequia de Favara.

### **10. ¿En qué plazo se va a resolver?**

Lo desconozco.

### **11. ¿Cuál es su posición respecto a la quema de la paja?**

La quema de la paja es perjudicial por la producción de gases con efecto invernadero y con efectos sanitarios adversos. Solo debería permitirse en evitación de daños mayores y ejecutarse de forma muy controlada, previa modificación de las medidas agroambientales.

### **12. ¿Cuál es su alternativa preferente a la quema de la paja?**

Se trata de una temática muy sometida a circunstancias climáticas y agronómicas. En las zonas altas, debería recogerse, para lo que sería necesario implementar la logística necesaria. Por otra parte, en años normales, sin graves inundaciones tampoco es problemático su mantenimiento en los campos previo el picado.



### **13. Evaluación del impacto del uso de plaguicidas y fertilizantes en l'Albufera.**

Los fertilizantes y pesticidas contribuyen al mal estado de las aguas de la laguna. Si bien en él, sus efectos no son muy evidentes, debido al mal estado general de las aguas, en los arrozales, muchos de los cuales cuentan con aguas de calidad, los efectos son más evidentes, ocasionando la disminución de su biodiversidad.

### **14. ¿Dispone de los datos de rendimiento de las parcelas por variedad de arroz?**

No.

### **15. ¿Cuál es el coste del tratamiento de la pyricularia?**

Lo desconozco. Lo realizan los agricultores.

### **16. ¿Cuál ha sido el impacto de este tratamiento según el tipo de producto?**

No disponemos de datos precisos. Parece que en determinadas concentraciones, la mayoría de los fungicidas utilizados son capaces de afectar gravemente a invertebrados artrópodos.

### **17. ¿Existe cuantificación mensual de caudales de entrada a l'Albufera?**

No.

### **18. ¿Dispone de datos de capturas de peces y aves en l'Albufera? ¿Cuáles?**

Sí. Se dispone de datos de capturas de peces que suministra la Cofradía de pescadores de El Palmar. No se dispone de información de aves cazadas.

### **19. ¿Cuáles son sus criterios para la renovación del agua?**

Es muy difícil estimar la renovación del agua en l'Albufera que no depende solo de la cantidad de agua que se aporte sino también de los puntos de entrada y salida, de los vientos y otras circunstancias.

### **20. ¿Cuáles son sus competencias sobre la cantidad del agua en l'Albufera?**

Las competencias de los Órganos gestores del Parque son las otorgadas por el PRUG y el PORN del Parque, aprobados por decreto del Consell. El actual PRUG no establece ninguna normativa sobre cantidad de aportes de agua a l'Albufera. Por otra parte, la gestión del agua en la cuenca del Júcar está asignada a la Confederación Hidrográfica del Júcar, Organismo que otorga las concesiones para los diferentes usos del agua en la cuenca. En la nueva normativa en elaboración, podrían estipularse unos mínimos aportes para el parque, que el plan de cuenca tendría que respetar.

### **21. ¿Cuáles son sus competencias sobre la calidad del agua en l'Albufera?**

Informar las autorizaciones de vertido, a solicitud de los Organismos competentes, Confederación Hidrográfica y Dirección General del Agua. Igualmente, en la medida en que se detecten afecciones al medio natural, el control de vertidos inadecuados. En la nueva normativa, podrían establecerse parámetros de vertido más estrictos que los que establece la legislación en la materia. También la fijación de la calidad que debería tener el agua como soporte de hábitats y especies, en cumplimiento de la directiva de Hábitats.

### **22. ¿Tiene alguna obra o proyecto de inversión prevista para 2020-2025? ¿Cuáles?**

Sí. La Consellería realiza actuaciones o inversiones en la zona en función de las disponibilidades presupuestarias. Generalmente actuaciones de mantenimiento de las propiedades públicas, en particular de la Generalitat.



**23. ¿Cuál es el criterio de la junta de desagüe en su toma de decisiones?**

Lo desconozco. Deben cumplir la normativa de la Conselleria en cuanto a gestión de compuertas y mantenimiento de niveles del lago.

**24. ¿Cuáles son sus funciones en relación al Parque Natural de l'Albufera?**

Directora-conservadora. Funciones de asesoramiento e informe, principalmente. También dirección de proyectos de obras, certificación de actuaciones, vigilancia, etc

**25. ¿Realiza mantenimiento de canales?**

No.

**26. ¿Cuál es la fuente de sus ingresos?**

Presupuestos de la Generalitat.

**27. ¿Recibe ingresos públicos? ¿Nos puede dar el detalle de los mismos?**

Sí. Son muy variables. Figuran en el DOGV.

**28. ¿Cómo se toman las decisiones en su entidad?**

Hay muchos niveles de decisión, en función de las competencias de cada Órgano.

**29. ¿Dispone de datos de niveles del Parque Natural de l'Albufera anteriores a 1980?**

No.

**30. ¿Qué información relacionada con el parque le gustaría disponer?**

---

**31. ¿Le gustaría relacionarse, colaborar o tener más relación con otros agentes del parque?**

Sí.

## **Comunitat de Pescadors El Palmar (17-Junio-2021):**

**1. ¿Realiza algún tipo de control ambiental en l'Albufera? Si se realiza, ¿desde cuándo y con qué frecuencia?**

Sí. realizamos un plan de control de las especies piscícolas del lago, sobre todo para controlar las especies invasoras, en 2019 se realizó junto a la IPV un plan de control del cangrejo azul , proyecto que continua en la actualidad ya que se pretende analizar la evolución y el seguimiento de la especie, averiguando su comportamiento migratorio y reproductivo. También se han realizado otros proyectos para mejorar las especies, como la lubina y su posible engorde ecológico en zonas acotadas propias de la comunidad, dentro de convocatorias de ayudas de la fundación biodiversidad, con el objetivo de ver si la albufera reunía las condiciones buenas para ello, ya que la lubina es la especie que más ha disminuido en el lago, ya que esta necesita un agua de calidad.

**2. ¿Realiza algún tipo de control de la calidad del agua vertida en l'Albufera? Si se realiza, ¿desde cuándo y con qué frecuencia?**

Sí. Durante el desarrollo del proyecto de las lubinas, realizábamos análisis de agua todos los días, y junto la UPV colaboramos para realizar analíticas periódicas.

**3. ¿Conoce fugas o deterioros del Colector Oest?**

Sí.



#### **4. Valoración EMSHI en cuanto a respeto ambiental con l'Albufera.**

Falta acabar el Colector Oest y que finalmente acaben de verter residuos directos a l'Albufera, ha sido y es el gran problema de l'Albufera y debería ser el primer punto a solucionar, es increíble que continuemos vertiendo al lago.

#### **5. ¿Existe cuantificación mensual de caudales de entrada a l'Albufera?**

Sí. ¿Son datos abiertos? No.

#### **6. ¿Existen áreas no conectadas al sistema de alcantarillado?**

Sí.

#### **7. ¿Tiene algún estudio de percepción sobre la quema de la paja del arroz? ¿Cuáles?**

No, pero tenemos la experiencia de las consecuencias que tiene la putrefacción de la paja del arroz sobre las especies piscícolas.

#### **8. ¿Qué información relacionada con el Parque le gustaría disponer?**

De toda, ya que nuestra actividad se desarrolla dentro del Parque Natural y depende del estado ambiental y ecológico del lago de l'Albufera, que a la vez éste va a depender de la interacción con los demás usos que se realicen el Parque (agricultura, industria, turismo), u otros efectos causados por cambios climáticos, falta de agua, vertidos....

#### **9. ¿Le gustaría relacionarse o tener más relación con otros agentes del Parque?**

Sí.

#### **10. ¿Cuál es su posición respecto a la quema de la paja?**

Los pescadores desde siempre nos hemos posicionado en la necesidad de que la paja, si no se puede quemar, sea retirada y tratada para evitar su putrefacción ya que esas aguas negras causan la anoxia de las especies piscícolas, es imprescindible si no hay quema la retirada y fangueado de los campos y hacer rodar agua (poner los motores en marcha de los tancats para hacer renovaciones de agua y evitar estancamiento con los rastros que puedan quedar).

#### **11. ¿Cuál es su alternativa preferente a la quema de la paja?**

Retirada, fangueado, poner motores en marcha de tancats.

#### **12. Evaluación del impacto del uso de plaguicidas y fertilizantes en l'Albufera.**

Si que tiene consecuencias sobre la fauna del lago, no tenemos una evaluación pero es necesario un control y seguimiento; pero siempre desde el punto de vista de la cooperación ayuda con los agricultores que puedan cultivar y buscando, ayudando a poder combatir sus problemas con alternativas ecológicas, hace falta concienciar y buscar sinergias con los agricultores para llegar a soluciones, y que no lo vean como amenaza a su actividad sino como una oportunidad. Debemos hacer sostenibles las actividades para que se puedan seguir desarrollando, el cultivo del arroz tampoco es el cáncer principal del lago, existen problemas más graves como el tema de residuos que siguen sin dar solución (esto sí que es vergonzoso). El cultivo del arroz sirve de filtro para las aguas que van al lago.

#### **13. ¿Existen datos que muestran que el cultivo del arroz es beneficioso para la calidad del agua en época de cultivo?**

Sí.

#### **14. ¿Dispone de los datos de rendimiento de las parcelas por variedad de arroz?**

No.

#### **15. ¿Se ha producido una reducción de las fitopatologías?**

---



**16. ¿Se han reducido los tratamientos con fitosanitarios?**

Sí.

**17. ¿Se han observado cambios en la productividad?**

Sí.

**18. ¿Dispone de algún estudio de percepción sobre la quema de la paja del arroz? ¿Cuál?**

No.

**19. Evaluación del impacto del uso de plaguicidas y fertilizantes en l'Albufera.**

---

**20. ¿Existe un registro de número de capturas de especies acuáticas en la temporada de caza?**

**¿Desde cuándo? ¿Nos los puede facilitar?**

---

**21. ¿Cuál es el criterio de la Junta de desagüe en su toma de decisiones?**

Intereses propios, sobre todo intereses de agricultores de la parte alta del lago.

**22. ¿Cuáles son sus funciones en relación al Parque Natural de l'Albufera?**

El presidente de la Comunidad de Pescadores, en la junta rectora, representa al colectivo de pescadores profesionales del lago de l'Albufera: Silla, Catarroja y El Palmar.

**23. ¿Realiza mantenimiento de canales? ¿Qué tipo de mantenimiento?**

Sí. Alguna vez hemos limpiado canales de acceso y el entorno de zonas de pesca.

**24. ¿Cuál es la fuente de sus ingresos?**

La pesca.

**25. ¿Recibe ingresos públicos? ¿Cuáles?**

Sí. Ayudas fondo marítimo y de las Pesca FEMP y ayudas municipales.

**26. ¿Cómo se toman las decisiones en su entidad?**

Por acuerdos de la mayoría de los socios y socias.





## Acció Ecologista-Agró (18-October-2021):

### 1. ¿Realiza algún tipo de control ambiental en l'Albufera? Si se realiza, ¿desde cuándo y con qué frecuencia?

En el convenio de custodia con la Confederación Hidrográfica para el seguimiento del Tancat de la Pipa, llevamos a cabo medidas de parámetros FQ del agua dentro del Tancat, así como de las entradas, en colaboración con la UPV. También llevamos a cabo el seguimiento de las poblaciones de galápagos autóctonos y de vegetación en el Tancat de la Pipa.

Colaboramos con el seguimiento de galápagos en los Ullals de Senillera de Albalat de la Ribera y de la Llacuna del Samaruc

### 2. ¿Realiza algún tipo de control de la calidad del agua vertida en l'Albufera? Si se realiza, ¿desde cuándo y con qué frecuencia?

Sí. Desde 2009, mensual. Solo en las entradas de agua del Tancat de la Pipa, ubicadas en el canal del Port de Catarroja y el Barranc del Poyo.

### 3. ¿Conoce fugas o deterioros del Colector Oest?

Sí.

### 4. Valoración EMSHI en cuanto a respeto ambiental con l'Albufera.

Falta acabar el Colector Oest y que finalmente acaben de verter residuos directos a l'Albufera, ha sido y es el gran problema de l'Albufera y debería ser el primer punto a solucionar, es increíble que continuemos vertiendo al lago.

### 5. ¿Existe cuantificación mensual de caudales de entrada a l'Albufera?

No.

### 6. ¿Existen áreas no conectadas al sistema de alcantarillado?

Sí.

### 7. ¿Tiene algún estudio de percepción sobre la quema de la paja del arroz? ¿Cuáles?

Sí.

### 8. ¿Qué información relacionada con el Parque le gustaría disponer?

Datos de caudales de entrada, calidad del agua, fistosanitarios y contaminantes emergentes. Evaluación de las actuaciones de modernización de regadío, % de agricultura ecológica en la cuenca. Evolución de las especies exóticas invasoras, datos de caza

### 9. ¿Le gustaría relacionarse o tener más relación con otros agentes del Parque?

Sí.

### Observaciones (Opcional)

Sin embargo, el día a día no nos permite dedicar tanto tiempo como nos gustaría a las tareas de intercambio de información, pareceres y coordinación con el resto de entidades de l'Albufera

### 10. ¿Cuál es su posición respecto a la quema de la paja?

Se debería eliminar de manera progresiva, con alternativas reales y evaluadas



**11. ¿Cuál es su alternativa preferente a la quema de la paja?**

Recogida y reutilización

**12. Evaluación Del Impacto Del Uso De Plaguicidas Y Fertilizantes En L'Albufera**

-

**13. ¿Existen datos que muestran que el cultivo del arroz es beneficioso para la calidad del agua en época de cultivo?**

Sí.

**14. ¿Dispone de los datos de rendimiento de las parcelas por variedad de arroz?**

No.

**15. ¿Se ha producido una reducción de las fitopatologías?**

No.

**16. ¿Se han reducido los tratamientos con fitosanitarios?**

Sí.

**17. ¿Se han observado cambios en la productividad?**

-

**18. ¿Dispone de algún estudio de percepción sobre la quema de la paja del arroz? ¿Cuál?**

Sí. Estudio en el marco del proyecto Low Carbon Feed

**19. Evaluación del impacto del uso de plaguicidas y fertilizantes en l'Albufera.**

Ni idea, no sabemos si hay estudios

**20. ¿Existe un registro de número de capturas de especies acuáticas en la temporada de caza?**

¿Desde cuándo? ¿Nos los puede facilitar?

No.

**21. ¿Cuál es el criterio de la Junta de desagüe en su toma de decisiones?**

Agrícola.

**22. ¿Cuáles son sus funciones en relación al Parque Natural de l'Albufera?**

Tenemos representación en la Junta Rectora del Parque

**23. ¿Realiza mantenimiento de canales? ¿Qué tipo de mantenimiento?**

Sí. Dentro del Tancat de la Pipa

**24. ¿Cuál es la fuente de sus ingresos?**

En l'Albufera: Convenio de custodia del territorio con la Confederación Hidrográfica del Júcar para la gestión y el uso público del Tancat de la Pipa.

Convenio con el Ayuntamiento de València para la puesta en valor del Tancat de la Pipa como espacio de alto valor ecológico y uso público para la ciudadanía de València.

**25. ¿Recibe ingresos públicos? ¿Cuáles?**

Sí.

**26. ¿Cómo se toman las decisiones en su entidad?**

A través de la asamblea y la comisión gestora.



## 4. ÍNDICE DE TRANSPARENCIA

### 4.1. Cálculo del índice de transparencia

El Índice de Transparencia (IT) se calcula a partir de 3 subíndices:

- 1. Accesibilidad:** Se calcula a partir del tiempo de respuesta (porcentaje entre los días que pasan desde la comunicación respecto al total estipulado) y el modo de respuesta.
- 2. Cantidad:** Es la relación porcentual entre las preguntas contestadas y las realizadas.
- 3. Calidad:** Corresponde al valor porcentual en función de la utilidad de los datos e información aportada.

### 4.2. Resumen de datos

A continuación se muestra una tabla resumen de los índices de transparencia de cada uno de los Municipios y Entidades a los que se les ha remitido cuestionario:

#### MUNICIPIOS con vertido a Colector Oest

|                    | Accesibilidad (%) | Cantidad (%) | Calidad (%) | IT (%)      |
|--------------------|-------------------|--------------|-------------|-------------|
| <b>Albal</b>       | 0,0               | 0,0          | 0,0         | <b>0,0</b>  |
| <b>Alcàsser</b>    | 98,3              | 82,3         | 100,0       | <b>93,5</b> |
| <b>Alfajar</b>     | 0,0               | 0,0          | 0,0         | <b>0,0</b>  |
| <b>Benetússer</b>  | 0,0               | 0,0          | 0,0         | <b>0,0</b>  |
| <b>Beniparrell</b> | 0,0               | 0,0          | 0,0         | <b>0,0</b>  |
| <b>Catarroja</b>   | 0,0               | 0,0          | 0,0         | <b>0,0</b>  |
| <b>Massanassa</b>  | 0,0               | 0,0          | 0,0         | <b>0,0</b>  |
| <b>Païporta</b>    | 0,0               | 0,0          | 0,0         | <b>0,0</b>  |
| <b>Picanya</b>     | 0,0               | 0,0          | 0,0         | <b>0,0</b>  |
| <b>Sedaví</b>      | 0,0               | 0,0          | 0,0         | <b>0,0</b>  |
| <b>Silla</b>       | 97,9              | 94,7         | 100,0       | <b>97,5</b> |

**Resto de MUNICIPIOS:**

|                      | Accesibilidad (%) | Cantidad (%) | Calidad (%) | IT (%) |
|----------------------|-------------------|--------------|-------------|--------|
| Albalat de la Ribera | 0,0               | 0,0          | 0,0         | 0,0    |
| Algemesí             | 0,0               | 0,0          | 0,0         | 0,0    |
| Alginet              | 0,0               | 0,0          | 0,0         | 0,0    |
| Almussafes           | 0,0               | 0,0          | 0,0         | 0,0    |
| Benicull             | 0,0               | 0,0          | 0,0         | 0,0    |
| Benifaió             | 0,0               | 0,0          | 0,0         | 0,0    |
| Cullera              | 0,0               | 0,0          | 0,0         | 0,0    |
| El Perelló           | 0,0               | 0,0          | 0,0         | 0,0    |
| Fortaleny            | 0,0               | 0,0          | 0,0         | 0,0    |
| Polinyà del Xúquer   | 0,0               | 0,0          | 0,0         | 0,0    |
| Riola                | 0,0               | 0,0          | 0,0         | 0,0    |
| Sollana              | 0,0               | 0,0          | 0,0         | 0,0    |
| Sueca                | 0,0               | 0,0          | 0,0         | 0,0    |
| València             | 2,1               | 100,0        | 100,0       | 67,4   |

**ENTIDADES:**

|  | Accesibilidad (%) | Cantidad (%) | Calidad (%) | IT (%) |
|--|-------------------|--------------|-------------|--------|
| Acuamed                                    | 0,0               | 0,0          | 0,0         | 0,0    |
| AVA-ASAJA                                  | 0,0               | 0,0          | 0,0         | 0,0    |
| Unió de Llauradors                         | 0,0               | 0,0          | 0,0         | 0,0    |
| Federación de Caza de la C.V.              | 0,0               | 0,0          | 0,0         | 0,0    |
| Comunitat de Pescadors El Palmar           | 97,9              | 88,5         | 100,0       | 95,5   |
| Confederación Hidrográfica del Júcar (CHJ) | 0,0               | 0,0          | 0,0         | 0,0    |
| Dirección General de Agricultura           | 0,0               | 0,0          | 0,0         | 0,0    |
| Dirección General de Calidad Ambiental     | 0,0               | 0,0          | 0,0         | 0,0    |
| Dirección General del Agua                 | 87,2              | 100,0        | 100,0       | 95,7   |
| EMSHI                                      | 0,0               | 0,0          | 0,0         | 0,0    |
| EPSAR                                      | 0,0               | 0,0          | 0,0         | 0,0    |
| Junta de Desagüe                           | 0,0               | 0,0          | 0,0         | 0,0    |
| Dirección del Parque Natural               | 85,1              | 96,8         | 100,0       | 94,0   |
| Acció Ecologista - Agró                    | 100,0             | 100,0        | 100,0       | 100,0  |

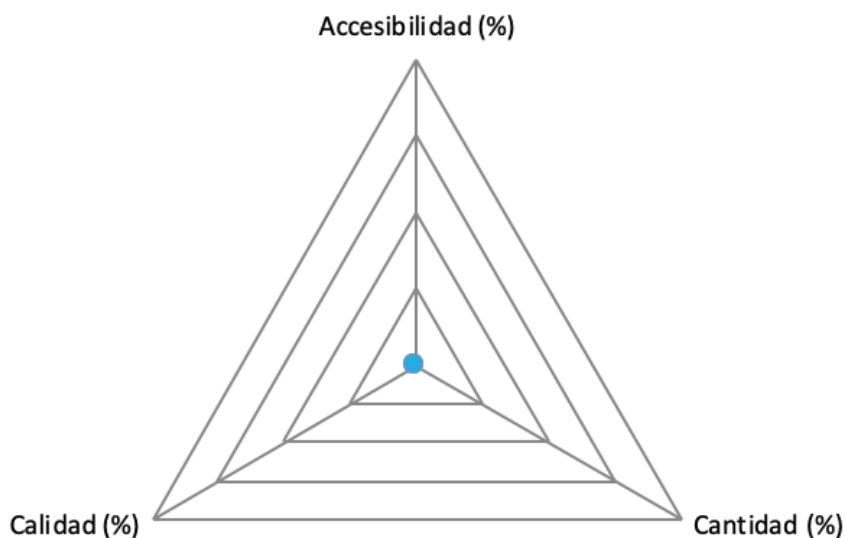
### 4.3. Representación gráfica del índice de transparencia

De los 38 Municipios y Entidades a las que se ha remitido el formulario, 33 de ellas no han contestado, correspondiendo al 86,8%.

#### Municipios y Entidades que **NO** han contestado

| Municipios con vertido a colector Oest   | Resto de Municipios  | Entidades   |
|--|--|---|
| Albal<br>Alfafar<br>Benetússer<br>Beniparrel<br>Catarroja<br>Massanassa<br>Paiporta<br>Picanya<br>Sedaví | Albalat de la Ribera<br>Algemesí<br>Alginet<br>Almussafes<br>Benicull<br>Benifaió<br>Cullera<br>El Perelló<br>Fortaleny<br>Polinyà del Xúquer<br>Riola<br>Sollana<br>Sueca | Acuamed<br>AVA-ASAJA<br>Unió de Llauredors<br>Federación de Caza de la C.V.<br>Confederación Hidrográfica del Júcar<br>Dirección General de Agricultura<br>Dirección General de Calidad Ambiental<br>Dirección General de Medio Natural<br>EMSHI<br>EPSAR<br>Junta de Desagüe |

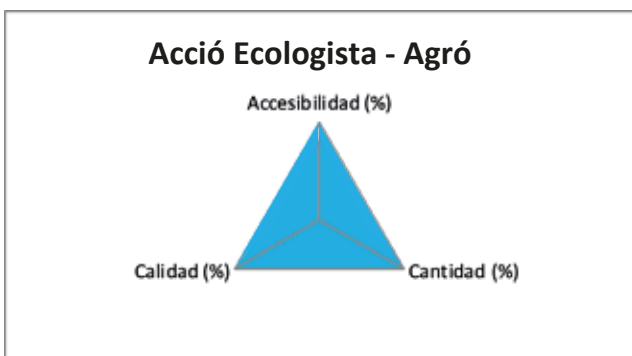

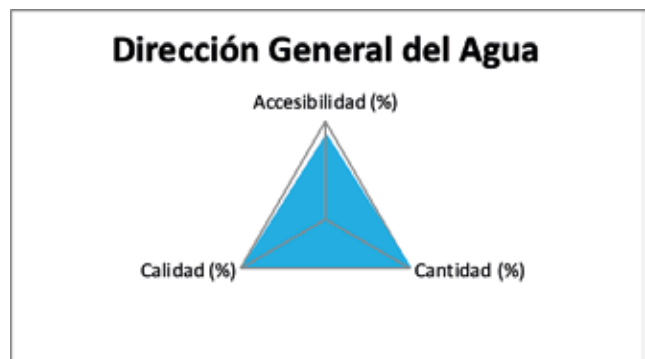
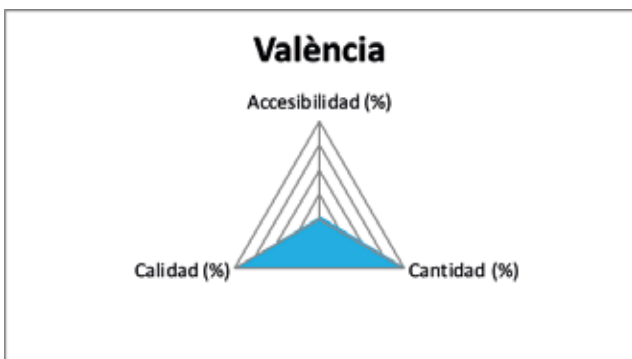
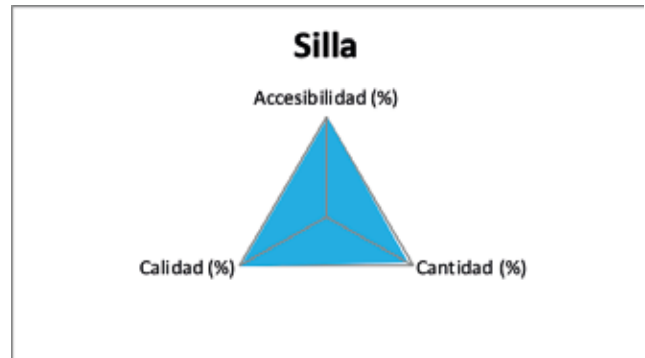
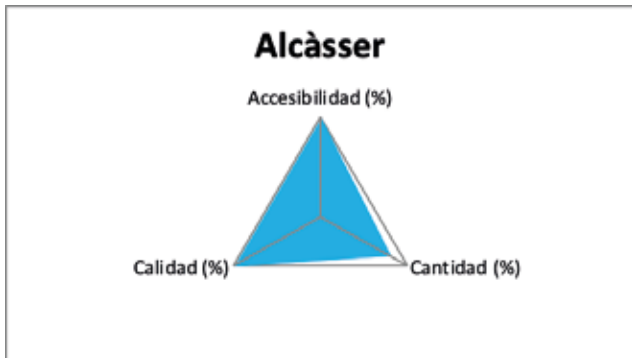
### Índice de Transparencia 0%



Sólo el 13,1% de los Municipios y Entidades a las que se ha remitido el formulario, han contestado

## Municipios y Entidades que **SÍ** han contestado

| Municipios con vertido a colector Oest | Resto de Municipios | Entidades   |
|--|---------------------|---|
| Alcàsser<br>Silla                      | València            | Dirección General del Agua<br>Dirección del Parque Natural<br>Acció Ecologista - Agró |



# Albufera junts

